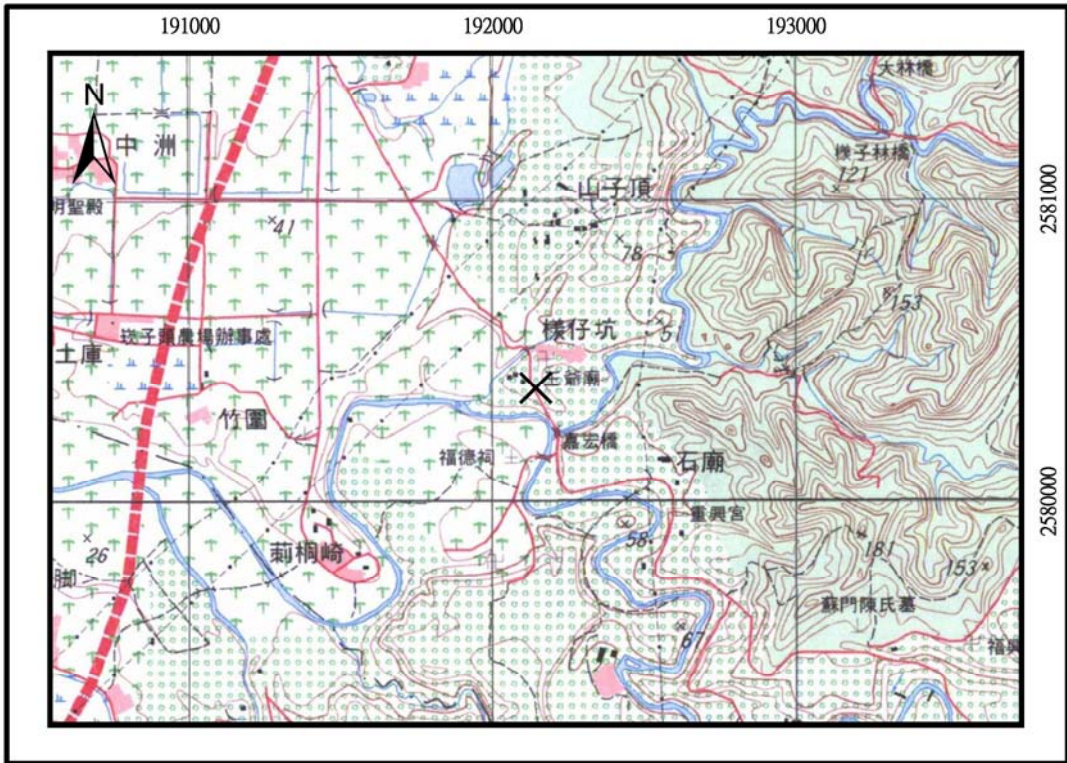






白河・樣子坑遺址				
代號：1103-PHSTK				
地理環境				
經 緯 度：	東經 120°26'04"	北緯 23°22'48"	方格座標：	E192200×N2580500m
行政隸屬：	臺南縣白河鎮六溪里			
地 理 區：	嘉南平原－急水溪沖積平原			
海拔高度：	60-70m			
所屬水系：	六重溪（急水溪／急水溪集水區）			
相關道路：	南 97			
簡要描述：	遺址位於山子頂及石廟聚落之間，南側近鄰六重溪，出土遺物集中分布於南 97 線王爺廟西北側約 150 公尺處的荔枝園邊坡。			
(地形圖附道路及水道並劃記範圍)				
				
遺址狀態				
遺物分布：	僅於荔枝園邊坡採集到極少量的橙色夾砂陶片，地層斷面上可見遺物較為集中的疑似灰坑遺跡，其他區域之遺物則呈點狀分布。			
面 積：	點狀分布			
保存狀況：	遺址因果園開墾而遭受到相當程度之擾動。			
文化類型：	大湖文化、蔦松文化			
年 代：	約 3300-1800 B.P.、1800-350 B.P.			

遺 跡：	疑似灰坑
遺物類別（附照片）	
文 化 遺 物	
石 器：	
陶 器：	1. 大湖文化：陶腹片、罐形器、陶環（本計畫採集） 2. 蔦松文化：陶腹片、罐形器（許清保採集）
<div>   </div> <div> <p>圖說：蔦松文化之罐形器口緣（許清保採集）</p> <p>圖說：蔦松文化之罐形器口緣（許清保採集）</p> </div>	
<div>   </div> <div> <p>圖說：蔦松文化之帶穿圈足底側面（許清保採集）</p> <p>圖說：蔦松文化之帶穿圈足底正面（許清保採集）</p> </div>	
骨 器：	
金 屬 器：	
其 他：	歷史時期：青花瓷片（戰後、日治時期釉上彩）
自 然 遺 物	
動 物：	
植 物：	
岩 石：	
土 壤：	黃褐色壤土
其 他：	
遺址代表意義	
文化意義：	
歷史沿革：	
評鑑等級：	遺物出土地點

建議事項			
遺址處理：	保持現狀，避免重大開發及翻整。		
遺物保存：			
行政處理：	<input type="checkbox"/> 指定遺址 <input type="checkbox"/> 列冊遺址 <input checked="" type="checkbox"/> 疑似遺址		
其 他：			
備 註			
研究簡史			
1. 2007 年 11 月 18 日許清保發現。			
2. 2008 年 6 月 12 日本計畫鄒騰露、吳佩秦調查。			
參考文獻			
土地管理基本資料			
定著土地地號：		總面積：	平方公尺
使用分區（類別）：			
地號：	姓名	戶籍或連絡地址	聯絡電話
面積：			
所有人（代表）			
使用人			
管理人			
土地使用現況			
使用分區（類別）			
附近景觀：	遺址周遭大多為果園。		
			
圖說：遺址邊坡斷面上之灰坑遺跡		圖說：地層內夾雜有橙色夾砂陶片	
使用現況：	<input type="checkbox"/> 荒廢地 <input checked="" type="checkbox"/> 農耕 <input type="checkbox"/> 景觀綠地 <input type="checkbox"/> 建築區 <input type="checkbox"/> 其他 說明：遺址目前為荔枝園。		



圖說：遺物集中出土之地層斷面



圖說：地層內出土之橙色夾砂陶片

其他相關事項

執行單位：台灣打里摺文化協會

計畫主持人：劉益昌

填表人：吳佩秦／顏廷仔／劉益昌